

(১) রাজস্ব-


টাকা

(২) জমির পরিমাণ (এ) -

২.৬৪৯৫

(৩) মোট দাগের সংখ্যা-

৩৪

	(৪) অগ্রস্বত্বের দখলকারের বিবরণ	(৫) স্বত্ব	(৬) মন্তব্য
নাম-	গিরিজা ভূষণ মিত্র	রায়ত	
পিতা-	সতীশ চন্দ্র		
ঠিকানা-	১ চন্দ্রীচরণ ঘোষ রোড, কলি-৪০		

(৭) অগ্রস্বত্বের নিজ দখলীয় জমি

দাগ নং	জমির শ্রেণী	মন্তব্য	দাগের মোট পরিমাণ (এ)	দাগের মধ্যে অগ্রস্বত্বের অংশ	দাগের মধ্যে অগ্রস্বত্বের জমির অংশের পরিমাণ	
					একর	হেক্টর
৮৭৬	ডাঙ্গা		০.১১০০	০.৪১৬৭	০.০৪৫৮	
৮৭৯	পুকুর		০.১৭২৫	০.১৬৬৬	০.০২৮৭	
৮৮০	ডাঙ্গা		০.০৮৪৪	০.৪১৬৮	০.০৩৫১	
৮৮১	পুকুর		০.২৭২৫	০.৪১৬৭	০.১১৩৫	
৮৮২	ডাঙ্গা		০.৪৬২৫	০.৪১৬৭	০.১৯২৭	
৮৮৩	বাস্ত		২.৬৫০৬	০.৪১৬৭	১.১০৪৫	
৮৮৪	পুকুর	ঘর-২	০.৩২১২	০.৪১৬৭	০.১৩৩৮	
৫	পুকুর		০.১১৮৭	০.৪১৬৭	০.০৪৯৪	
৮৮৬	ডাঙ্গা		০.০২১৯	০.৪১৬৮	০.০০৯১	
৮৮৭	নালা		০.০২৪৪	০.৪১৬৭	০.০১০১	
		জল নিকাশের জন্য				
৮৮৮	পথ		০.০১৪৪	০.৪১৬৭	০.০০৬০	
৮৮৯	নালা		০.০৭৬৯	০.২০৮৪	০.০১৬০	
		জল নিকাশের জন্য				
৮৯০	ডাঙ্গা		০.১৩৬৯	০.১৬৬৭	০.০২২৮	



(১) রাজস্ব- টাকা


টাকা

(২) জমির পরিমাণ(এ)-

২.৬৪৯৫

(৩) মোট দাগের সংখ্যা-

৩৪


	(৪) অত্রস্বত্বের দখলকারের বিবরণ	(৫) স্বত্ব	(৬) মন্তব্য
নাম-	গিরিজা ভূষণ মিত্র	রায়ত	
পিতা-	সতীশ চন্দ্র		
ঠিকানা-	১ চন্দীচরণ ঘোষ রোড, কলি-৪০		

দাগ নং      জমির শ্রেণী      মন্তব্য      দাগের মোট পরিমাণ(এ)      দাগের মধ্যে অত্রস্বত্বের অংশ      দাগের মধ্যে অত্রস্বত্বের জমির অংশের পরিমাণ

একর

হেক্টর

৮৯১	পুকুর		০.২৮১৯	০.৪১৬৭	০.১১৭৪
৮৯২	ডাঙ্গা		০.২৫৯৪	০.৪১৬৭	০.১০৮০
৮৯৩	ডাঙ্গা		০.৪৭১২	০.৪১৬৭	০.১৯৬৩
৮৯৪	পুকুর		০.০৭১২	০.৪১৬৭	০.০২৯৬
৮৯৫	ডাঙ্গা		০.০৩৮১	০.৪১৬৭	০.০১৬০
৮৯৬	নালা		০.০১১৯	০.২০৮৪	০.০০২৫
		জল নিকাশের জন্য			
৮৯৭	নালা		০.০১৫৬	০.২০৮৫	০.০০৩৪
		জল নিকাশের জন্য			
৯৩৬	পথ		০.১১১২	০.৪১৬৭	০.০৪৬৩
৯৬৫	নালা		০.০০৭৫	০.২০৮৩	০.০০১৬
		জল নিকাশের জন্য			
৯৬৬	ডাঙ্গা		০.০০৫৬	০.৪১৬৭	০.০০২৪
৯৬৭	পুকুর		০.০৪০০	০.৪১৬৭	০.০১৬৭
৯৬৮	ডাঙ্গা		০.০৫০৬	০.৪১৬৭	০.০২১৪
৯৬৯	ডাঙ্গা		০.০৫১২	০.৪১৬৭	০.০২১৪
৯৭০	পুকুর		০.০৩৭৫	০.৪১৬৮	০.০১৫৭



(১) রাজস্ব-


টাকা

(২) জমির পরিমাণ (এ)-

২.৬৪৯৫

(৩) মোট দাগের সংখ্যা-

৩৪

	(৪) অগ্রস্বত্বের দখলকারের বিবরণ	(৫) স্বত্ব	(৬) মন্তব্য
নাম-	গিরিজা ভূষণ মিত্র	স্বত্ব	
পিতা-	সতীশ চন্দ্র		
ঠিকানা-	১ চন্ডীচরণ ঘোষ রোড, কলি-৪০		

দাগ নং	জমির শ্রেণী	মন্তব্য	দাগের মোট পরিমাণ (এ)	দাগের মধ্যে অগ্রস্বত্বের অংশ	দাগের মধ্যে অগ্রস্বত্বের জমির অংশের পরিমাণ
					একর
৯৭১	ডাঙ্গা		০.০০৬৭	০.৪১৬৭	০.০০২৮
৯৭২	নালা		০.০০৮১	০.২০৮৫	০.০০১৭
৯৭৩	নালা		০.০১০৬	০.৪১৬৮	০.০০৪৪
		জল নিকাশের জন্য			
৯৭৪	শালি		০.৬১৬৯	০.৪১৬৮	০.২৫৬৯
৯৭০/১০০৯	পুকুর		০.০২৫০	০.৪১৬৭	০.০১০৪
৯১৭/১০১০	ডাঙ্গা		০.০১২০	০.৪১৬৭	০.০০৫১
৯৭২/১০১১	নালা		০.০১০০	০.২০৮৪	০.০০২০
মোট দাগের সংখ্যা-	চৌত্রিশ মাত্র				২.৬৪৯৫



Certified to be a true copy  
 D. Shetty 9-12-16  
 Office: authorized U/R - 78  
 of the India Evidence Act' 1872

Fees Received : Application Fee : Rs. ১০, Authentication Fee : Rs. ১০ x ৩, Total fee : Rs. ৪০, Copy No.: ৮৪৮২